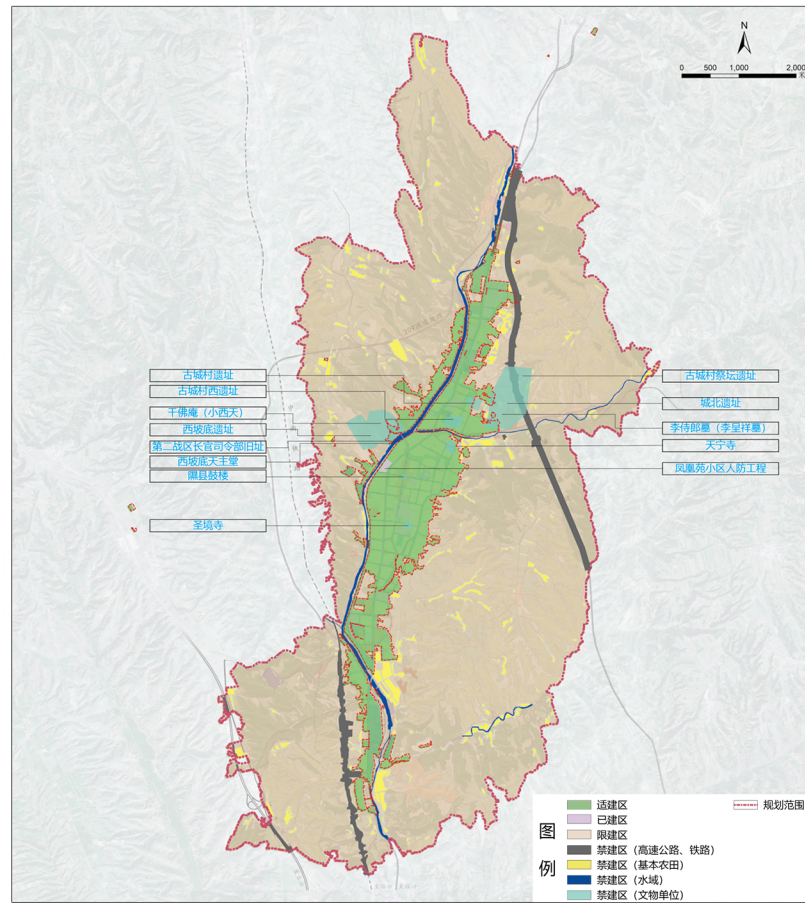


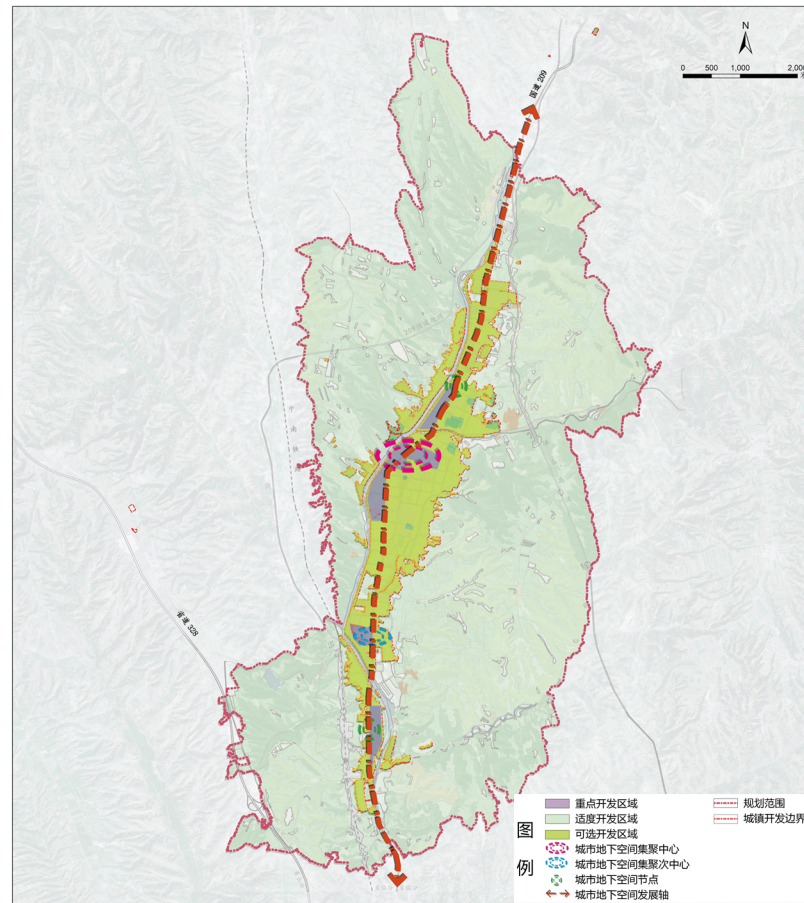
临汾市 隰县 地下空间开发利用专项规划（2021-2035年）批前公示



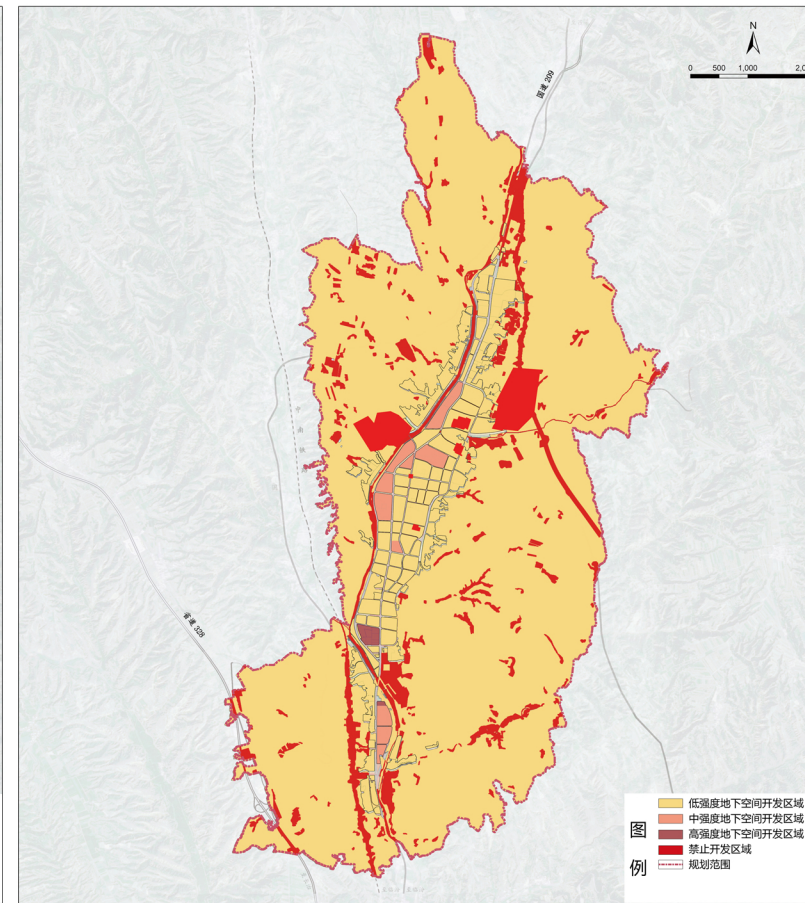
中心城区适建性评价图



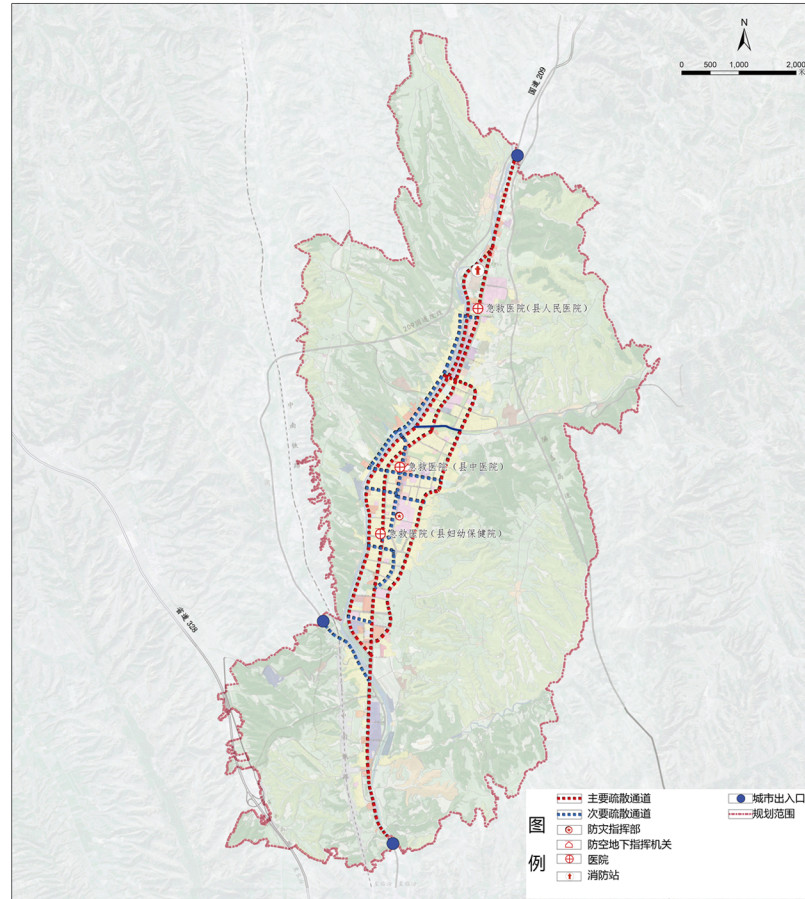
中心城区地下空间结构布局图



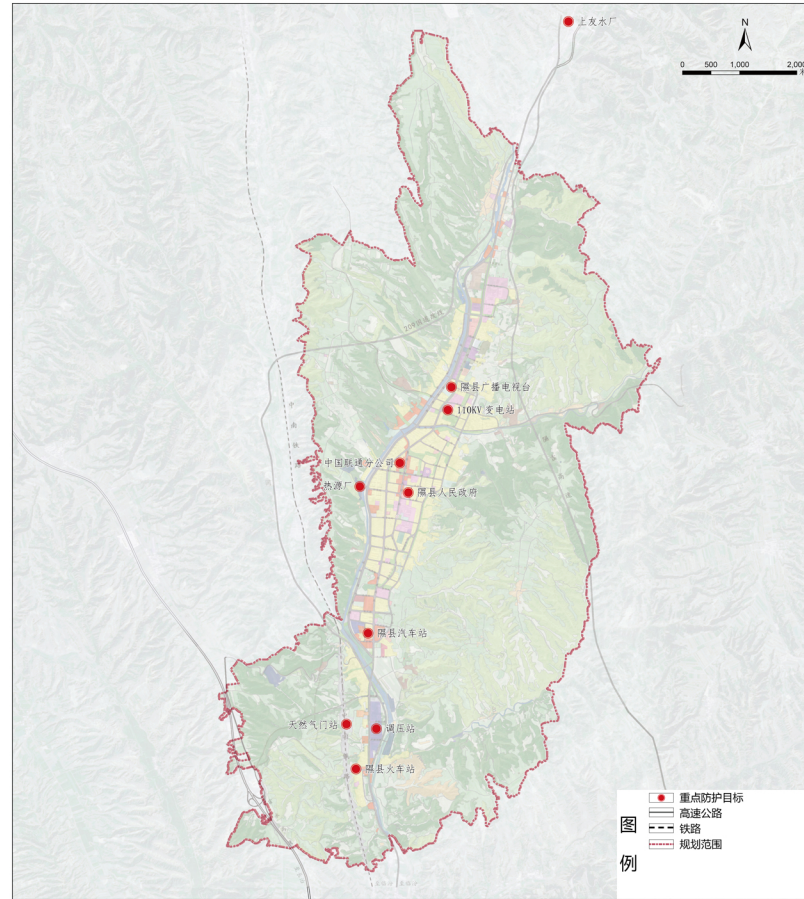
中心城区地下空间开发强度规划图



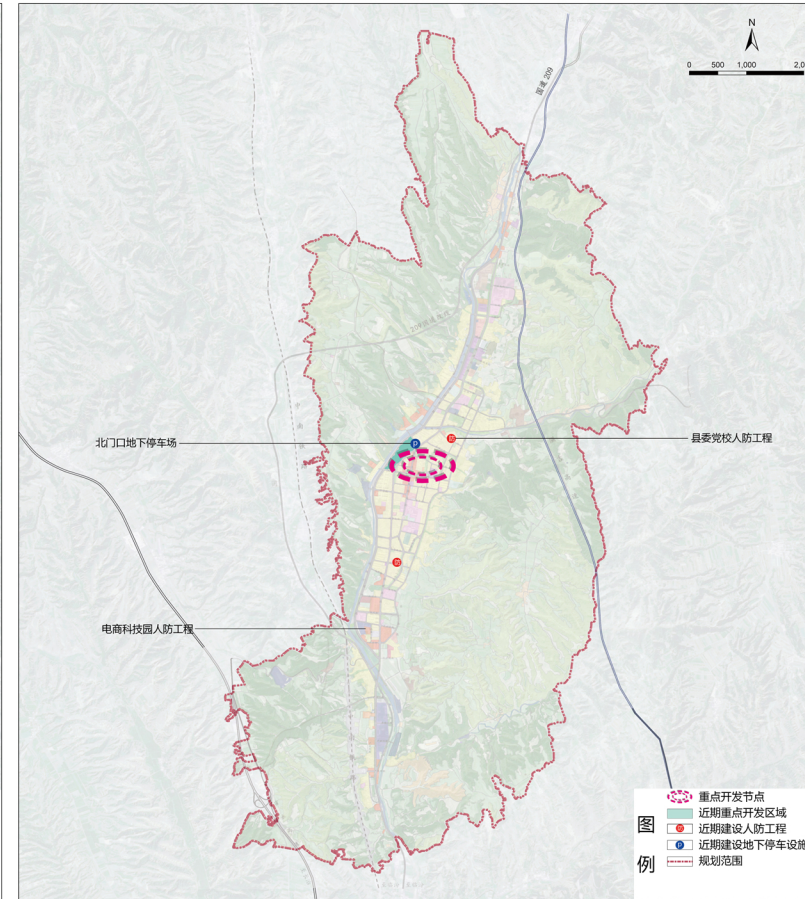
中心城区人防工程规划图



中心城区重点防护目标规划图



中心城区近期建设规划图



隰县简介

隰县，隶属于山西省临汾市，位于临汾市西北边缘，晋西吕梁山南麓，属典型的黄土高原残塬沟壑区。县政府驻龙泉镇。东临汾西，西连永和，南与蒲县、大宁接壤，北与石楼、交口毗邻。其中，中心城区范围为车家坡村、城北村、城关村、城南村、石家庄村、五里后村行政管辖范围。

发展目标

在整合现有地下空间资源的基础上，科学适度地开发地下空间，安全高效地利用地下空间以及建立良好的地下空间开发体制和机制，形成与地面建设规划和谐统一、有效衔接的地下空间，创造便利、舒适、优美、丰富多彩的立体综合的三维城市空间，促进城市发展。

近期建设项目表

隰县地下空间近期侧重于电商科技园人防工程、县委党校人防工程、北门口地下停车场建设。

电商科技园地下空间：发展地下商业设施、停车设施，战时可作为人防工程。
县委党校地下空间：拓展地下空间开发，解决地面停车问题，战时可作为人防工程。

北门口地下空间：拓展地下空间开发，解决地面停车问题。

工程类型	项目名称	实施时间	项目规模	责任主体	协作部门	投资主体	投资估算(万元)
人防设施	县委党校人防工程	2025年	3358.91 m ²	隰县发改局	隰县自然资源局	财政资金	50
	电商科技园人防工程	2023年	6362.94 m ²	隰县发改局	隰县自然资源局	财政资金	100
地下停车设施	北门口地下停车场	2024年	1000 m ²	隰县住建局	隰县自然资源局	财政资金	30

公示说明

公示时间：2024年3月12日-2024年4月11日
如您对本规划提出意见或建议，请于公示期内以书面方式反馈给隰县人民政府、隰县自然资源局。

联系人：王先生

联系电话：15235748146

意见反馈邮箱：327545785qq.com

办公地址：山西省临汾市隰县新建南街52号